






# 5. Volkstanz-Symposium Volkshochschule Frankfurt am Main, Sonnemannstraße 13



Ausschnitt



## So erreichen Sie uns mit öffentlichen Verkehrsmitteln:

	S1-6, S 8+9, S-Bahn-Station: Ostendstraße, Ausgang: Ostendstraße und dann den Wegweisern folgen.
	Barrierefrei
	Parken Tiefgarage, Einfahrt Sonnemannstraße 2 Std. = 3 €
	Fahrradständer Tiefgarage, Einfahrt Sonnemannstraße
	BZO (VHS)

**Mit dem Auto:** Verlasse die **A661 an der Anschlussstelle (14) Frankfurt-Ost** in Richtung **Hanau, B8, Maintal, B40, Frankfurt-Ost** und fahre auf den **Ratsweg (B40, B8)**. Folge dem Straßenverlauf für 620 m.

Verlasse den **Ratsweg (B40, B8)** und biege halb rechts in die **Hanauer Landstrasse** ein. Folge dem Straßenverlauf für 2 km.

Verlasse die **Hanauer Landstrasse** nach der Bahnüberquerung (Brücke) und biege halb links in die **Sonnemannstraße (B3)** ein. Folge dem Straßenverlauf für 440 m und fahre zum Parken in die Tiefgarage des Bildungszentrums (BZO).